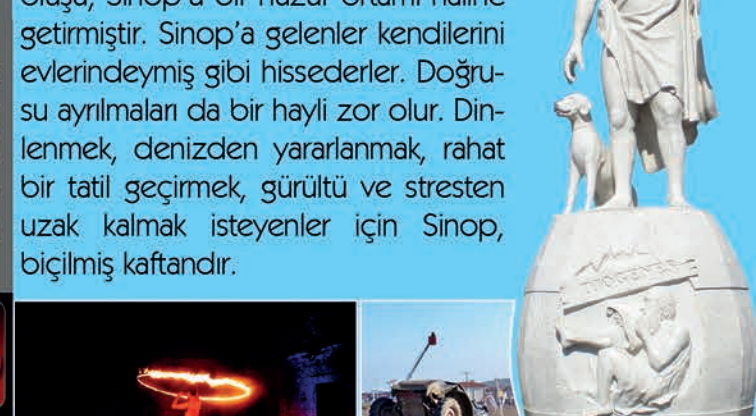
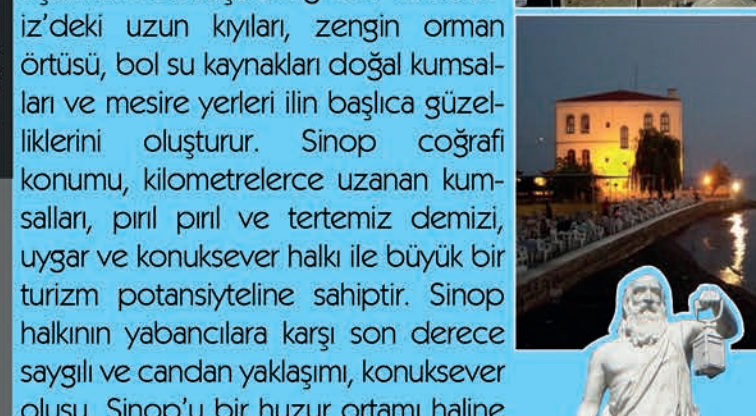


## Sinop

### UNESCO'ya Aday Tarihî Şehir...



**AKGÖL**  
Ayancık ilçesinin güneyinde Ayancık-Kastamonu yolunun 38. Km sindeki yoldan km içeride bulunmaktadır. Göknar ve cam ormanları arasında yer alan Akgöl 1991 yılında Akgöl Yaylası adı ile turizm merkezi ilan edilmiştir.

Dünyada çok az görülen birbirinden ilginç çiçek ve bitki türlerinin bulunduğu flora bahçesidir. Göl kenarındaki orman içlerinde günlük piknik yapmak için uygun masalar ve izgara yerleri bulunmaktadır. Ayrıca alabalık olan gölde izne tabi olta ile avlanmaya müsade edilmektedir, saz türünde ve değişik sucul bitkilerin arasında bu doğa güzelliğini sandal sefası ile tamamlayabilirsiniz .

Sinop il merkezine 42 km uzaklıkta, Erfelek İlçesi Tatlıca Köyü sınırları içerisinde. Aynı vadi içinde art arda sıralanmış 30'a yakın inili ufaklı şelaleden oluşmuştur. Bu özelliğiyle Dünyada benzeri yoktur. Dar ve 2 km uzunlukta bir vadi içinde, şelaleler kenarında kayın ormanları içinde yapılacak 2 saatlik yürüyüş oldukça zevkli ve heyecanlıdır. Doğal sit alanı olan bölgede trekking, piknik, gezi ve av turizmi olanakları sağlamaktadır.

Uçurumdan uçuruma düşen, köpüklü suların oluşturduğu 30'a yakın şelalesiyle kayıp bir vadi... İhlamur, gürgen ve meşelerin göşü hapsedtiği bir ormanda, sarıaran yaprakların suyla muhteşem sonbahar düeti... İki yıl önce keşfedilen sarp vadide uşuldayan şelaleler muhteşem doğası ve bakır yaylalarıyla göz kamastırıyor. Erfelek-Sinop'un ilçesi.

### İNALTI MAĞARASI

Ayancık ilçesinin 35 km güneyinde Akgöl'e 7 km uzaklıkta ve denizden 1100 m yüksekliktedir. Yaklaşık 500 m bir tırmanıştan sonra mağaraya ulaşılabilir. Araştırmalarda 2200 m uzunlukta bir yere ulaşan mağaranın kesin uzunluğu bilinmemektedir. Mağaranın ortalama yüksekliği 15m, genişliği ise 12m yi bulmaktadır. Mağarada çok miktarda sarkıt, dikit, sütun, örtü ve duvar damlatmaları, damlatış havuzları görülmektedir. İnalti Mağarası doğa harikası bu özellikleri ile ilçenin en güzel rekreasyon alanlarındandır.

### SARIKUŞ GÖLÜ

Deniz, orman, göl ve çöl bir aradadır. Çeşitli av hayvanları vardır. İl Merkezine 21 km uzaklıktadır. Bitki örtüsünün yanısıra çevrede görülen başlıca hayvan türleri; karaca, yaban domuzu, çakal, tilki, vaşak, gelincik ve vahşi yulku atları gibi memeliler, çok çeşitli ördek ve kaz türü balıkçılar, kuşu, toy, çulluk gibi kuş türleri ile çeşitli sürüngen, kurbağa ile kefal gibi balık türleri bu yöremizde bol miktarda yaşamaktadır. Sankum Gölü, eski bir koyun kıy kordonu ile kapanması sonucu oluşmuş, tipik bir lagün gölüdür.


Karadeniz ikliminin hüküm sürdüğü Sarıkuş Gölü ve çevresi; kumlu topografyası, henüz bozulmamış doğa kıyılar, subasar dışbüyük ormanı, zengin bir bitki örtüsü, çok sayıda kuş ve balık türleri ile önemli bir ekosistem oluşturmaktadır. Bu nedenle göl ve çevresindeki 785 ha arazi 1987'de Tabii Koruma Alanı ilan edilmiştir.

Salar Köyü Kayamezari, Boyabat Kastamonu karayolunun on beşinci kilometresinde Salar Köyü sınırları içinde yer alır. Kaya mezarına ulaşmak için karayolundan ayrılarak köy yoluna girilmesi ve bir müddet ilerlenmesi gerekir. Köyün doğusunda ve yüksekçe bir kalker kayanın üzerinde yer alan Mezar Gökirmak ovasına hakim bir tepededir.

Ambarkaya Kral Mezarları Durağan ilçe merkezine 4 kilometre mesafede olup Beybüyük Köyü Karadığın mahallesi sınırları içerisinde. Hemen dibinde Batı Karadeniz'in can damarı Gökirmak (Tarihî adı Amnias) akar güder. Bu tarihî kalıntıların en büyük özelliği Kızılırmak ve Gökirmak'ın birbirleri ile keştiği noktada olmasıdır. Eski çağlarda su kaynaklarının kıymetliliği düşünülduğünde Ambarkaya Kral Mezarları'nın önemi daha bir anlaşılır olmaktadır.

Durağan-Vezirköprü yolu üzerindedir. Selçuklu dönemi vezirlerindedir. Müminüddin Perwane Paşa tarafından 1260'lı yıllarda yapıldığı düşünülmektedir. Han dikdörtgen planı birbirine bağlı iki mekandan oluşur. Giriş batı cephesinde kesme taştan yapılmış kemerli bir kapı ile sağlanmıştır. Girişte iki oda yer almaktadır. Ayrıca kuzey ve doğu duvar boyunca 10 adet oda mevcuttur.

İlçenin batısındaki Kale, çevreye hakim bir tepede üzerinde yer almaktadır. Yakın zamanlarda yapıldığı anlaşılan ve tepenin eteğinde güneyden kuzeybatıya doğru çıkan merdivenlerle kaleye ulaşım sağlanmaktadır. Bu bölümden yer alan ağaçlar kale çevresinde bir koruluğun oluşmasına neden olmuştur. Genel hali iyi durumda olan duvarların büyük bölümü günümüze gelebilmiştir.



Şehrin batısında, kent merkezine 9 km uzaklıktadır. Kilometrelerce uzunluğunda ve 15-20 m genişliğinde bir şerit gibi uzanan kumsalı vardır. Alanda bulunan Akkımın Piknik Alanı, her türlü ihtiyaca cevap verecek niteliktedir. Piknik alanı, ormanla denizin iç içe olduğu "ria" tipinde bir kıydır.

# Karadeniz'de üç liman vardır; Sinop, Temmuz, Ağustos

Sinop'lu Karadeniz'in çetin doğa koşullarında kıvrak zekasıyla hep çözümler bulmuştur. Sinoplular sevecen, keyifli ve mutlu insanlardır. Sinop'ta yalnızca doğa, deniz ve tarihe değil, aynı zamanda insana da doycaksınız. Keyifli ve bitmeyen dostlukların adresidir Sinop. Kaybolan değerlerin, dostlukların ve gülyüzünün en hasını Sinop'ta yaşayacak ve "Bir yer insanlarıyla güzeldir" sözünün haklılığını bir kez daha anlayacaksınız.

Tarihî Sinop Amforaları ve diğer antik eserlerin minyatürleri, el sanatları atölyelerinde üretilip, kültürel hediyelik ürün şeklinde Sinop hatırası olarak satışa sunulmaktadır.

Sinop mutfağı; denince akla balık ve yöresel hamur yemeklerinden iç etli hamur (mantı), nokul gibi yiyecekler gelir. Sinop'ta doğa, deniz ve tarihin yanı sıra damak zevkinize hitap eden organik meyve suları ve yemekleri unutamayacaksınız.

Tekne modelciliği Tarihî Sinop Cezaevinde başlamış ve geleneksel hale gelmiştir. Tekne modelleri sadece bir anı değil, aynı zamanda alın teri, el emeği göz nuru'dur. Tatil dönüşünde aldığınız teknelere bakarak kiş ortasında deniz keyfini yaşayabilirsiniz; hayallerinizde Karadeniz'e o minik teknelerle açılabilirsiniz.

Özkeleş Ailesinin 1890 yılından bu yana yaşattığı, tamamen el işçiliği bıçaklar dördüncü kuşak tarafından devam ettirilmektedir. Koleksiyonerlerin vazgeçilmezlerindedir.

**SİNOP'UN İLÇELERİNE UZAKLIKLARI**

Sinop - Erfelek : 26 km	Sinop - Boyabat : 84 km
Sinop - Gerze : 37 km	Sinop - Türkeli : 91 km
Sinop - Dikmen : 73 km	Sinop - Saraydüzü : 106 km
Sinop - Ayancık : 56 km	Sinop - Durağan : 111 km

**BAZI İLERE MESAFELER**

Samsun : 163 km
Kastamonu : 183 km
Çorum : 299 km
Ankara : 428 km
İstanbul : 691 km
Manisa : 1008 km
İzmir : 1048 km
Antalya : 959 km
Diyarbakır : 967 km
Sivas : 470 km
Trabzon : 493 km
Rize : 571 km

Eski Sinop evleri, Türk sivil mimarisinin en güzel örneklerini yansıtmaktadır. Cumbalı, yüksek tavanlı ve eyvanlı evler mimari özelliklerini korumaktadır. Sinop'ta üç sokak sit alanı ilan edilerek koruma altına alınmıştır.

